

INFORME DE MONITOREO DE MEDIOS*

Fecha: 16/05/2024

Semananº 20

Coordinación de Vigilancia Epidemiológica

*Vigilancia basada en eventos de interés epidemiológico mediante el monitoreo de medios abiertos de comunicación locales y nacionales.

Reporte de eventos:

Amenaza	Tema	Medio	Fecha	Resumen	Liga	Prioridad	Verificación
Violencia	Violencia en Huitzilac	El Sol de Cuernavaca	15 mayo 2024	En menos de 15 días, en Huitzilac se han registrado 14 asesinatos en tres hechos distintos. El más reciente, una masacre que cobró la vida de ocho personas cerca de la cabecera municipal, donde a partir del 12 de mayo se hacen presentes elementos de la Guardia Nacional y del Ejército Mexicano .	https://www.elsoldecuernavaca.com.mx/policia/ya-no-se-puede-estar-en-calma-en-huitzilac-vecinos-viven-con-miedo-11913163.html	Bajo	Ratificado
Incendio	Bajo control incendio de mina Tezontepec	El Sol de Cuernavaca	15 mayo 2024	Después de extinguir un incendio en la exmina de Tezontepec , ubicada en el municipio de Jiutepec, los equipos de emergencia laboran en garantizar la seguridad de la zona.	https://www.elsoldecuernavaca.com.mx/policia/jiutepec-bajo-control-incendio-en-exmina-de-tezontepec-11921541.html	Bajo	Ratificado
Biológico	Abril el mes mas violento	El Sol de Cuernavaca	16 mayo 2024	Luego de que la Fiscalía General del Estado (FGE) de Morelos reportara ante el Secretariado Ejecutivo del Sistema Nacional de Seguridad Pública (SESNSP) cuatro mil 271 delitos , abril se convirtió en el mes más violento en el estado en lo que va de 2024 .	https://www.elsoldecuernavaca.com.mx/policia/violencia-en-morelos-abril-es-el-mes-mas-violento-de-2024-en-el-estado-11924336.html	Bajo	Ratificado
Calidad del aire	Mala calidad del aire	Diario de Morelos	16 mayo 2024	Y es que a través del Sistema de Monitoreo de Calidad del Aire se dan a conocer, en tiempo real, los niveles de concentración de contaminantes asociados a cada una de las categorías de la calidad del aire y el nivel de riesgo a la salud, con la finalidad de que la población tome medidas para reducir la exposición a los contaminantes y evitar daños a la salud.	https://www.diariodemorelos.com/noticias/autoridades-piden-tomar-medidas-ante-la-mala-calidad-del-aire	Bajo	Ratificado
Biológico	Prevención de virus Coxsackie	Diario de Morelos	16 mayo 2024	Especialistas del Hospital del Niño Morelense (HNM) indicaron que para prevenir contagios por virus de coxsackie, también conocido como enfermedad "mano, pie, boca", es importante el lavado frecuente de manos, sobre todo antes de comer y después de ir al baño.	https://www.diariodemorelos.com/noticias/dice-hnm-c-mo-prevenir-virus-de-coxsackie	Bajo	Ratificado
Incendio	Remediación en exmina Tezontepec	Diario de Morelos	16 mayo 2024	El gobierno de Jiutepec informó que el próximo 24 de mayo iniciarán las labores de remediación en el tiradero a cielo abierto de la ex mina de Tezontepec; asimismo indicó que no se descarta que el nuevo incendio, reportado el pasado martes, haya sido provocado, pero hasta ayer por la tarde, ya había sido controlado casi, en su totalidad.	https://www.diariodemorelos.com/noticias/iniciar-el-proximo-24-remediacion-en-ex-mina-de-tezontepec	Bajo	Ratificado
Altas temperaturas	Suben casos de golpe de calor	Diario de Morelos	16 mayo 2024	La Secretaría de Salud Federal, a través de la Dirección General de Epidemiología (DGE), dio a conocer que durante la temporada de calor que está en curso (del 17 de marzo al 5 de octubre) se tiene un acumulado de 670 casos y 26 defunciones a nivel nacional de casos asociados a temperaturas naturales extremas.	https://www.diariodemorelos.com/noticias/suben-casos-de-golpe-de-calor-y-deshidratacion-en-el-estado	Bajo	Ratificado
Altas temperaturas	Rompe récord temperatura en Cuernavaca	Diario de Morelos	16 mayo 2024	La segunda ola de calor trajo consigo un nuevo récord en la temperatura máxima histórica en Cuernavaca al alcanzar los 39.9 grados Celsius.	https://www.diariodemorelos.com/noticias/rompe-otro-record-el-calor-en-cuernavaca	Bajo	Ratificado



<http://ssm.gob.mx>



Servicios de Salud Morelos



@MorelosSalud

Callejón Borda N°3 Col. Centro C.P. 62000
Teléfono (777) 312 62 31 / 314 33 36 ext. 222

**Calle Gómez Azcárate No. 205, Col. Lomas de la Selva
C.P. 62270, Cuernavaca, Morelos. Tel.: 777 102 25 56**

Amenaza	Tema	Medio	Fecha	Resumen	Liga	Prioridad	Verificación
Biológico	Donación altruista de sangre en fines de semana, IMSS	Diario de Morelos	16 mayo 2024	El Instituto Mexicano del Seguro Social (IMSS) en Morelos habilitó el horario de fin de semana y en el turno vespertino de lunes a jueves en el Hospital General de Zona con Medicina Familiar (HGZ/MF) No. 7 en Cuautla, con el objetivo de brindar más posibilidades a las personas que buscan donar sangre.	https://www.diariodemorelos.com/noticias/habilita-imss-morelos-donaci-n-de-sangre-en-fines-de-semana-y-turno-vespertino-en-hgz-no-7-en	Bajo	Ratificado
Biológico	Atribuyen a soledad suicidios en Cefereso	Diario de Morelos	16 mayo 2024	Es la soledad, uno de los principales motivos de los once suicidios de mujeres que se han registrado en el Centro Federal de Readaptación Social (Cefereso) No. 16, según señaló Rosa Icela Rodríguez Velázquez, secretaria de Seguridad y Protección Ciudadana.	https://www.diariodemorelos.com/noticias/atribuyen-la-soledad-suicidios-en-cefereso	Bajo	Ratificado
Incendio	Comunicado por incendio en mina Tezontepec	La Unión	16 mayo 2024	En un comunicado, el Gobierno de Jiutepec informó a la población del municipio sobre el incendio ocurrido en la exmina de Tezontepec; al respecto detalló lo siguiente:	https://www.launion.com.mx/morelos/avances/noticias/250081-informa-gobierno-de-jiutepec-sobre-el-incendio-en-exmina-de-tezontepec.html	Bajo	Ratificado
Biológico	Prevención de enfermedad Pie-Mano-Boca	La Unión	16 mayo 2024	El Hospital del Niño Morelense (HNM) indicó que para prevenir contagios por virus de coxsackie, también conocido como enfermedad "mano, pie, boca", es importante el lavado frecuente de manos, sobre todo antes de comer y después de ir al baño.	https://www.launion.com.mx/morelos/avances/noticias/250064-importante-tomar-medidas-preventivas-contravirus-de-coxsackie-hnm.html	Bajo	Ratificado
Incendio	Incendio en Tezontepec fue provocado, Protección Civil	La Jornada	16 mayo 2024	La Coordinación Estatal de Protección Civil Morelos (CEPCM) informó que el fuego habría iniciado como consecuencia de la acumulación por parte de terceras personas de material combustible en su mayoría residuos de jardín y áreas verdes para elaboración de composta en un predio colindante a esta zona.	https://www.lajornadamorelos.mx/sociedad/confirman-jiutepec-y-proteccion-civil-que-incendio-en-tezontepec-fue-provocado/	Bajo	Ratificado
Biológico	Parto por cesárea y respuesta inmunitaria ante Sarampión	Infobae	16 mayo 2024	Frente al hallazgo de una menor respuesta inmunitaria en algunos niños, expertos de la Universidad de Cambridge llaman a garantizar que reciban su segunda dosis para una protección efectiva	https://www.infobae.com/salud/2024/05/14/por-que-los-bebes-nacidos-por-cesarea-necesitan-2-dosis-de-la-vacuna-contrael-sarampion/	Bajo	Ratificado



<http://ssm.gob.mx>



Servicios de Salud Morelos



@MorelosSalud

Callejón Borda N°3 Col. Centro C.P. 62000
Teléfono (777) 312 62 31 / 314 33 36 ext. 222

**Calle Gómez Azcárate No. 205, Col. Lomas de la Selva
C.P. 62270, Cuernavaca, Morelos. Tel.: 777 102 25 56**

INFORME DE RIESGOS METEOROLÓGICOS

Fecha: 16/05/2024

Semana N°20

Coordinación de Vigilancia Epidemiológica

Fuente: Servicio Meteorológico Nacional de México, CONAGUA. <https://proteccioncivil.morelos.gob.mx/>

SE PRONOSTICAN LLUVIAS PUNTUALES FUERTES EN EL CENTRO Y SURESTE DEL PAÍS, ADEMÁS DE LA POSIBLE FORMACIÓN DE TORBELLINOS EN EL NORTE Y NORESTE DE MÉXICO

Para este día, una **línea seca** se establecerá sobre Coahuila, en interacción con la **corriente en chorro subtropical** y con la aproximación de un **nuevo sistema frontal** al norte del país, ocasionarán lluvias y chubascos en el norte y noreste de México además de fuertes rachas de viento y probable formación de torbellinos en Chihuahua, Coahuila, Nuevo León y Tamaulipas. Por su parte, **canales de baja presión** sobre el centro y sureste del territorio nacional, en combinación con la entrada humedad de ambos océanos, originarán lluvias e intervalos de chubascos en el centro, sur y sureste del país, con lluvias puntuales fuertes en Hidalgo, Puebla, Tlaxcala y Chiapas. Las lluvias mencionadas se acompañarán de descargas eléctricas y posible caída de granizo. Por otra parte, se mantendrá el ambiente caluroso a muy caluroso en gran parte de la República Mexicana, con temperaturas superiores a 45 °C en zonas de Michoacán, Guerrero, Tamaulipas, San Luis Potosí, Querétaro, Hidalgo, Veracruz, Tabasco, Campeche y Yucatán.

Las temperaturas elevadas podrían provocar problemas de salud.

Viento con rachas de 40 a 60 km/h: Puebla, Tlaxcala, Estado de México, Ciudad de México y **Morelos**.

Intervalo de chubascos (5 a 25 mm):

Ciudad de México, **Morelos**, Guerrero y Oaxaca.

Temperaturas Máximas de 40-45 °C:

Guanajuato, **Morelos**, y Quintana Roo.

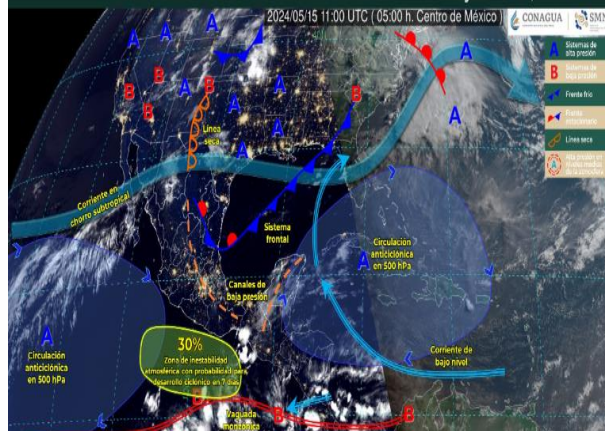
Pronóstico en región Mesa Central:

Cielo medio nublado a nublado con lluvias puntuales fuertes en Hidalgo, Tlaxcala y Puebla, las cuales podrían incrementar los niveles de ríos y arroyos, así como generar encharcamientos, inundaciones y deslaves; así como **chubascos en Morelos** y sin lluvia en Querétaro y Guanajuato. Ambiente templado por la mañana con posibles bancos de niebla en zonas altas. Durante la tarde, ambiente cálido a caluroso, **así como muy caluroso a extremadamente caluroso en Querétaro (norte), Hidalgo (norte), Morelos** y Puebla (norte y suroeste). Viento del oeste y suroeste de 10 a 25 km/h con rachas de 40 a 60 km/h y posibles tolvaneras en la región.

SISTEMAS METEOROLÓGICOS ACTUALES

No. 271 del 15 de mayo de 2024 / 06:00 horas

2024/05/15 11:00 UTC (05:00 h. Centro de México)



Recomendaciones de Protección Civil

TEMPERATURAS ALTAS:

- Extremar precaución ante temperaturas altas, dar especial atención a **personas enfermas y de la tercera edad, niños e indigentes**.
- Mantenerse fresco e hidratado, tomar **abundantes líquidos**.
- No exponerse por **tiempos prolongados a los rayos solares** para evitar insolación y golpes de calor.
- Utilizar **ropa y calzado ligero para esta temporada**, de preferencia en colores claros, para evitar que aumente la temperatura corporal e incluso se presente un "golpe de calor".
- **Mantener informada a la población.**

Nivel de riesgo alto

Existe riesgo meteorológico para la población en general, en especial población de alta vulnerabilidad, pudiendo generar deshidratación, golpes de calor, insolación o quemaduras por efectos de radiación solar.



<http://ssm.gob.mx>



Servicios de Salud Morelos



@MorelosSalud

Callejón Borda N°3 Col. Centro C.P. 62000
Teléfono (777) 312 62 31 / 314 33 36 ext. 222

**Calle Gómez Azcárate No. 205, Col. Lomas de la Selva
C.P. 62270, Cuernavaca, Morelos. Tel.: 777 102 25 56**

INFORME DE MONITOREO VOLCÁNICO Y SISMOLÓGICO


Fecha: 12/05/2024

Semanan°20

Coordinación de Vigilancia Epidemiológica

Fuente: Servicio Sismológico Nacional, UNAM. / Centro nacional de Prevención de Desastres (CENAPRED)-SEGOB, SENEAM-SCT y NOAA.

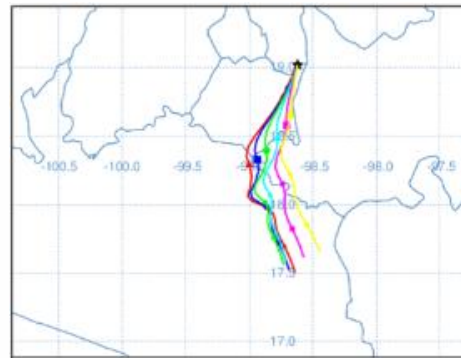
En las últimas 24 horas, mediante los sistemas de **monitoreo del volcán Popocatepetl**, se detectan **86 exhalaciones** de baja intensidad, acompañadas de vapor de agua, otros gases volcánicos y, en ocasiones, ligeras cantidades de ceniza. Además, se contabilizaron **25 minutos de temblor** de alta frecuencia y muy baja amplitud. **Al momento de este reporte, se observa una emisión de vapor de agua y otros gases, con dirección oeste suroeste.**


NIVEL DE ALERTA		AMARILLO-FASE 2	RECOMENDACIONES PARA LA FASE AMARILLO FASE 2
		<p>El volcán presenta incremento en su actividad, con explosiones esporádicas:</p> <ul style="list-style-type: none"> Pluma continúa de vapor de agua y gas. Caída de ceniza leves a moderadas en poblaciones cercanas. Lanzamiento de fragmentos incandescentes y posibilidad de flujos piroclásticos de corto alcance asociado a las explosiones. Crecimiento y destrucción de domos de lava. Flujos de lodo o escombros de corto alcance. 	<ol style="list-style-type: none"> Continuar con el radio de seguridad de 12 km, por lo que la permanencia en esa área no está permitida. Controlar el tránsito entre Santiago Xalitintla y San Pedro Nexapa, vía Paso de Cortés. A las autoridades de Protección Civil, mantener sus procedimientos preventivos, de acuerdo con sus planes operativos. A la población se le recomienda eleva la atención a los avisos de las autoridades de su localidad y se exhorta a no acercarse al volcán, y mucho menos al cráter. Mantenerse fuera de cañadas ante posibles flujos de lodo, principalmente en temporada de lluvias.

PRONOSTICO DE CAIDA DE CENIZA

En caso de una exhalación de ceniza volcánica, el pronóstico de trayectoria hacia el **sur-suroeste, cambiando al sur** (simulando exhalación cada hora en las próximas 6 horas), a su paso por la zona oeste y suroeste del estado de Puebla; **zona noreste, este, sureste y sur del estado de Morelos** y zona este-noreste del estado de Guerrero, para las **primeras 12 horas de pronóstico** (de las 09:00 a las 21:00 hora local). Posteriormente, para las **últimas 12 horas de pronóstico** (de las 21:00 a las 09:00 hora local del día siguiente), las trayectorias continuarían sobre la zona suroeste del estado de Puebla; zona este-noreste y este del estado de Guerrero y zona oeste-noroeste del estado de Oaxaca.

AL MOMENTO DE ESTE REPORTE SIN REPORTE DE POBLACION AFECTADA POR CAIDA DE CENIZA



SISMOS	<p>Se registró sismo de magnitud de 3.4 grados Richter, a las 04:40:15 hrs con localización del epicentro a 58 km al noreste de San Felipe, Baja California.</p> <p>NO PERCIBIDO EN EL ESTADO DE MORELOS.</p>	
	<p>REPORTE DE DAÑOS A LA POBLACION</p> <p>PROTECCIÓN CIVIL</p> <p>Sin reporte de daños a la población ni a la infraestructura en salud.</p>	



<http://ssm.gob.mx>



Servicios de Salud Morelos



@MorelosSalud

Callejón Borda N°3 Col. Centro C.P. 62000
Teléfono (777) 312 62 31 / 314 33 36 ext. 222

**Calle Gómez Azcárate No. 205, Col. Lomas de la Selva
C.P. 62270, Cuernavaca, Morelos. Tel.: 777 102 25 56**

INFORME DE MONITOREO DE TEMPERATURAS Y CALIDAD DEL AIRE

Fecha: 16/05/2024

Semana N°20

Coordinación de Vigilancia Epidemiológica

Fuente: Comisión Estatal de Agua (CEAGUA)

PRONOSTICO DE TEMPERATURAS POR MUNICIPIO						TEMPERATURAS MÁXIMAS Y MÍNIMAS, ULTIMAS 24 HRS			
Municipio	Min.	Max.	Municipio	Min.	Max.	Mínimas		Máximas	
Amacuzac	19°	41°	Tepalcingo	22°	39°	Huitzilac	10° 26°	Tlaquiltenango	21° 42°
Cuatla	20°	37°	Ayala	20°	40°	Tetela del Volcán	16° 29°	Jojutla	20° 40°
Jiutepec	18°	37°	Huitzilac	10°	26°	Totolapan	18° 31°	Axochiapan	22° 40°
Temixco	20°	39°	Tepoztlán	19°	37°	Ocuituco	18° 31°	Zacatepec	24° 41°
Tlaltizapan	20°	40°	Zacualpan	16°	35°				
Axochiapan	22°	40°	Tlalquiltenango	21°	42°				
Cuernavaca	18°	36°	Puente de Ixtla	20°	41°				
Jojutla	20°	40°							



CALIDAD DEL AIRE

ÍNDICE AIRE Y SALUD	NIVEL DE RIESGO ASOCIADO	RECOMENDACIONES	
		GRUPOS SENSIBLES	PARA TODA LA POBLACIÓN
<p>Estación de Monitoreo Cuernavaca Centro, Morelos</p> <p>99 Moderado Updated on Thursday 6:00 temperature: 20°C</p> <p>current past 2 days</p> <p>PM2.5 AQI 99</p> <p>PM10 AQI 49</p> <p>miércoles 6 12 18</p> <p>jueves 6 12 18</p> <p>min max 95 188 49 233</p>	<p>Moderado</p> <p>Las personas sensibles pueden experimentar síntomas respiratorios (asmáticos), posible agravamiento de enfermedad pulmonar y cardiaca en personas con enfermedad cardiopulmonar y adultos mayores.</p>	<p>Considera reducir las actividades físicas vigorosas al aire libre.</p>	<p>Disfruta las actividades al aire libre.</p>



<http://ssm.gob.mx>



Servicios de Salud Morelos



@MorelosSalud

Callejón Borda N°3 Col. Centro C.P. 62000
Teléfono (777) 312 62 31 / 314 33 36 ext. 222

Calle Gómez Azcárate No. 205, Col. Lomas de la Selva
C.P. 62270, Cuernavaca, Morelos. Tel.: 777 102 25 56

INFORME DE MONITOREO EPIDEMIOLÓGICO

Fecha: 16/05/2024

Semananº 20

Coordinación de Vigilancia Epidemiológica

Fuente: Jurisdicciones Sanitarias del estado de Morelos.

JURISDICCION SANITARIA I:

AL MOMENTO DE ESTE REPORTE Y COMO PARTE DEL SEGUIMIENTO A LOS CASOS DE IMPORTANCIA EPIDEMIOLOGICA LA UIES ESTATAL **NO HA RECIBIDO INFORME DE EVENTOS EXTRAORDINARIOS DE NOTIFICACION INMEDIATA** POR PARTE DE LA JURISDICCION SANITARIA DE:

- **TEMPERATURAS NATURALES EXTREMAS**
- **CASOS SOSPECHOSOS DE SARAMPION**

JURISDICCION SANITARIA II:

AL MOMENTO DE ESTE REPORTE Y COMO PARTE DEL SEGUIMIENTO A LOS CASOS DE IMPORTANCIA EPIDEMIOLOGICA LA UIES ESTATAL **NO HA RECIBIDO INFORME DE EVENTOS EXTRAORDINARIOS DE NOTIFICACION INMEDIATA** POR PARTE DE LA JURISDICCION SANITARIA DE:

- **TEMPERATURAS NATURALES EXTREMAS**
- **CASOS SOSPECHOSOS DE SARAMPION**

JURISDICCION SANITARIA III:

AL MOMENTO DE ESTE REPORTE Y COMO PARTE DEL SEGUIMIENTO A LOS CASOS DE IMPORTANCIA EPIDEMIOLOGICA LA UIES ESTATAL **NO HA RECIBIDO INFORME DE EVENTOS EXTRAORDINARIOS DE NOTIFICACION INMEDIATA** POR PARTE DE LA JURISDICCION SANITARIA DE:

- **TEMPERATURAS NATURALES EXTREMAS**
- **CASOS SOSPECHOSOS DE SARAMPION**

SISTEMA NOTINMED

○ Brote de DENGUE CON SIGNOS DE ALARMA / DENGUE GRAVE.

- 📍 Folio: **NM00329236-0**
- 📍 Municipio: **Jojutla**
- 📍 Lugar: **Nicolás Bravo**
- 📍 Población afectada: **7 casos**
- 📍 Defunciones: **1 (femenino de 26 años)**
- 📍 Fecha de inicio de brote: **12/04/2024**
- 📍 Caso índice: **12/04/2024**
- 📍 Tasa de ataque: **0.08%**
- 📍 Tasa de letalidad: **14.2%**
- 📍 Fecha probable de cierre de brote: **05/06/2024**



<http://ssm.gob.mx>



Servicios de Salud Morelos



@MorelosSalud

Callejón Borda N°3 Col. Centro C.P. 62000
Teléfono (777) 312 62 31 / 314 33 36 ext. 222

**Calle Gómez Azcárate No. 205, Col. Lomas de la Selva
C.P. 62270, Cuernavaca, Morelos. Tel.: 777 102 25 56**